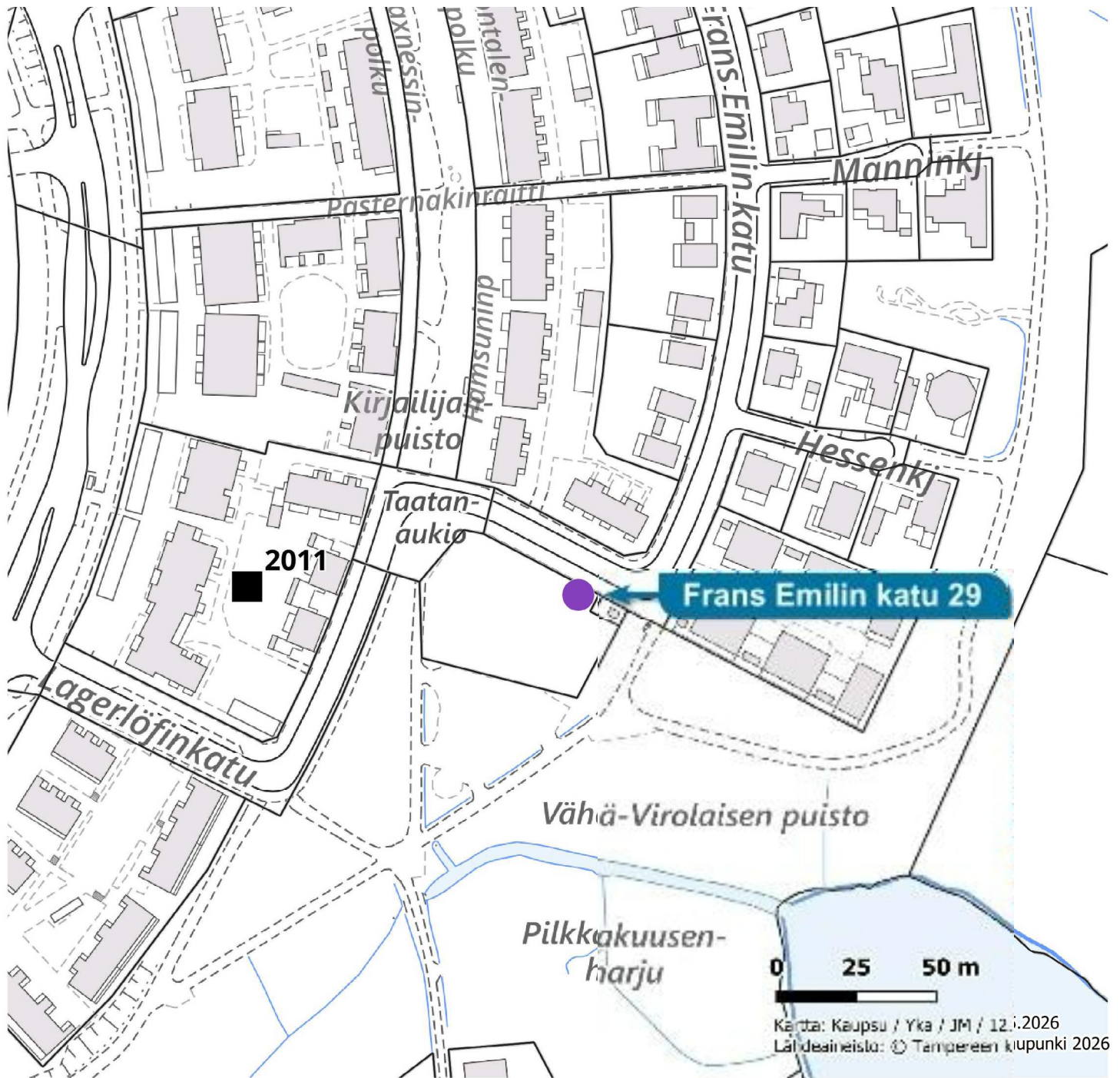
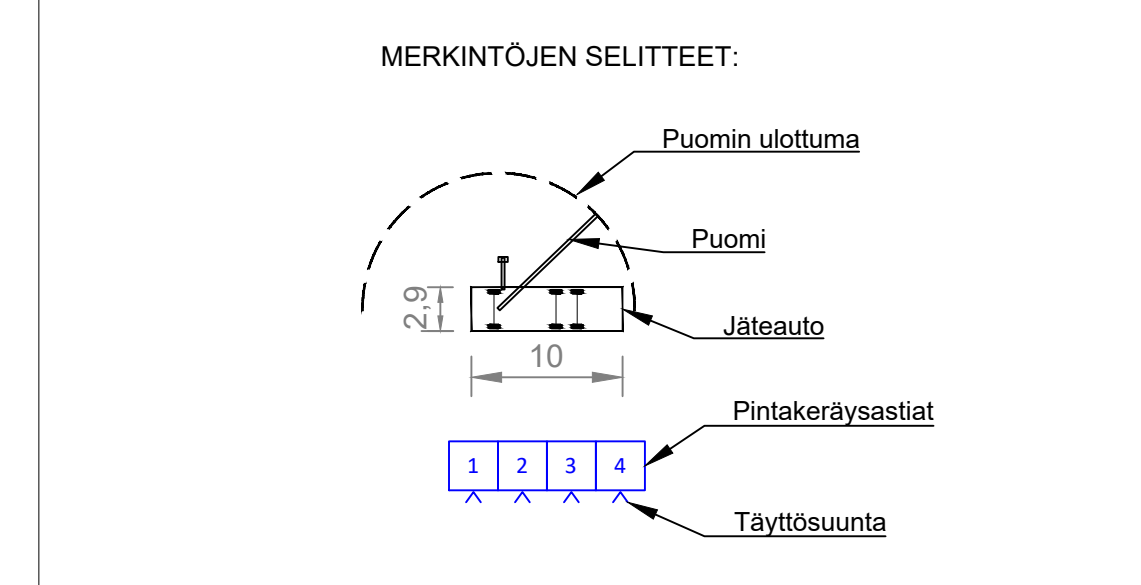
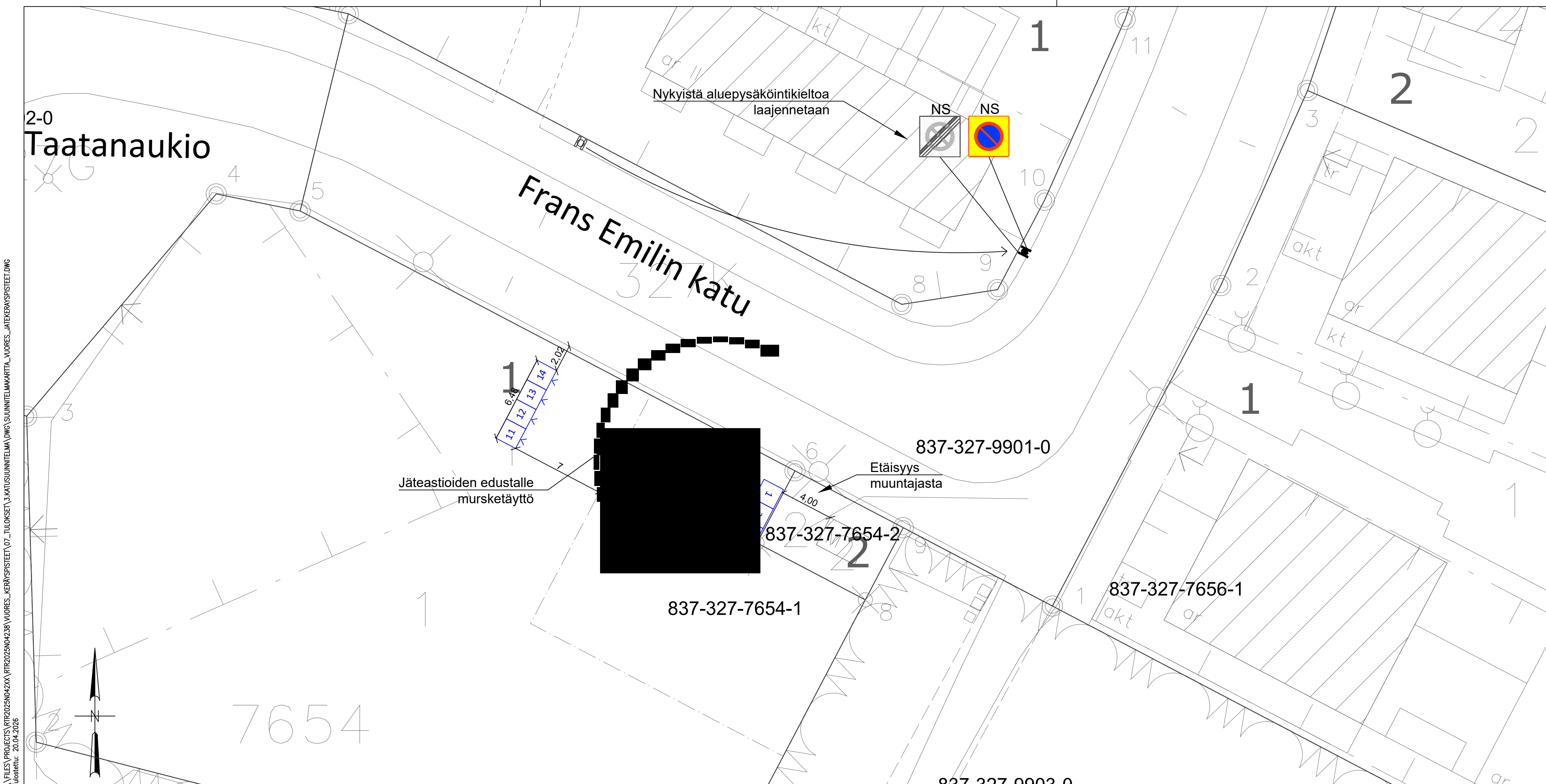


Rakennuspaikan sijainti ja ote poikkeuslupatilannekartasta



- Hyväksytty
- ▲ Hylätty
- Käsittelykesken

FILES PROJECTS\RT2025\04238\RT2025\04238_VUORES_KERÄSPISTEET_07_TULOSET\3_KATUJENLIIKKAARTI_VUORES_LÄTEKERÄSPISTEET.DWG
Tulostettu: 20.04.2026



Pintakeräysjätepisteen kokoonpano

- Jakeet:
1. Sekajäte 2,5 m³
 2. Sekajäte 2,5 m³
 3. Sekajäte 2,5 m³
 4. Sekajäte 2,5 m³
 5. Sekajäte 2,5 m³
 6. Sekajäte 2,5 m³
 7. Kartonki 2,5 m³
 8. Kartonki 2,5 m³
 9. Kartonki 2,5 m³
 10. Jaettu 2,5 m³ (kartonki 2/3, paperi 1/3)
 11. Muovi 2,5 m³
 12. Muovi 2,5 m³
 13. Jaettu 2,5 m³ (metalli 1/2, lasi 1/2)
 14. Jaettu 2,5 m³ (bio 1/3, bio 1/3, bio 1/3)

Tyhjennys nosturillisella jäteautolla

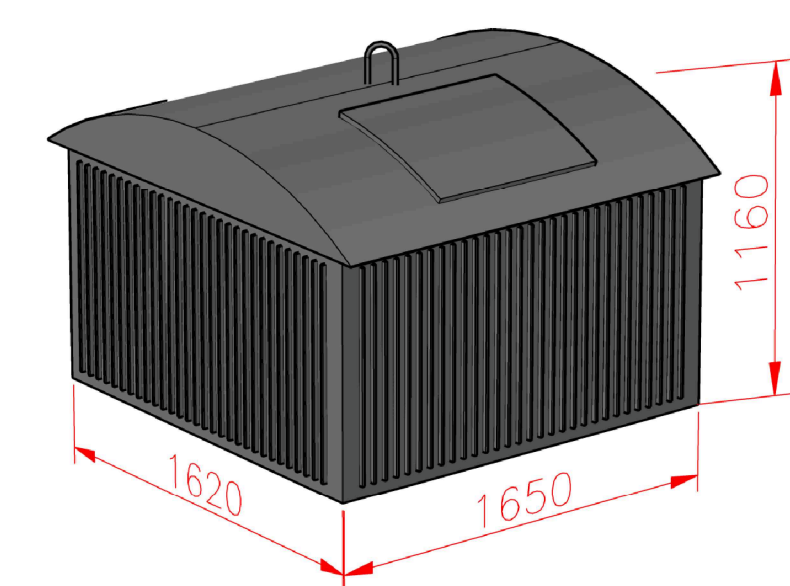
Havainnekuva jätepisteen sijoittumisesta



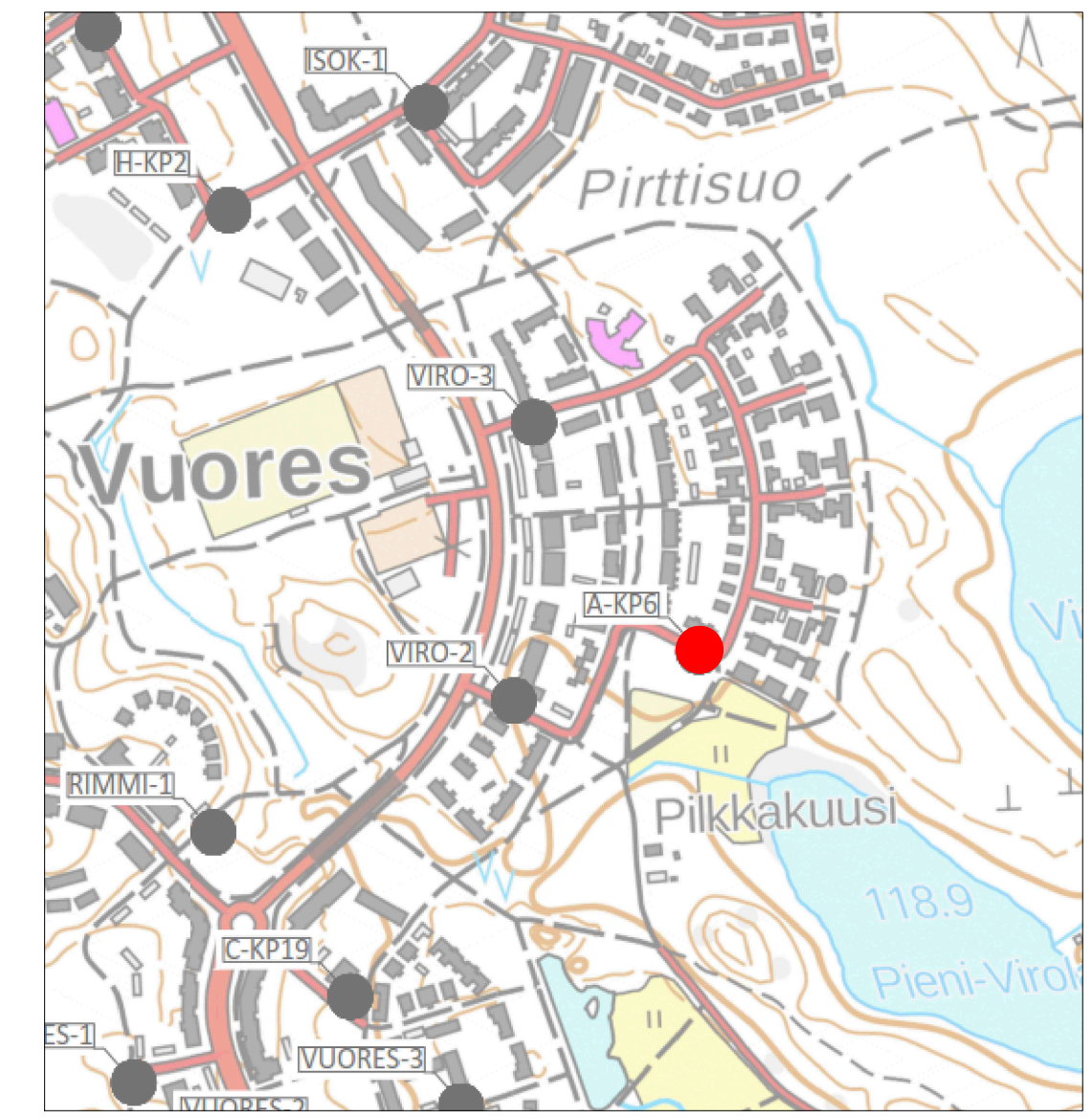
Toimenpiteet

- Inletien poisto
- Nykyisten pintakeräysastioiden poisto
- Mursketäyttö jäteastioiden edustalle ja alle
- Aluepysäköintikiellon laajennus

Havainnekuva yksittäisestä jäteastiasta



Väri harmaa, RAL 7012



Tässä suunnitelmassa on käytetty ETRS-GK24/N2000 taso- ja korkeuskoordinaatistoa

TAMPEREEN KAUPUNKI KAUPUNKIYMPÄRISTÖN PALVELUALUE		Diaarinumero:	
		TRE:x/x.x/x	
VUOREKSEN JÄTEPISTEET Frans Emilin katu 29 VUORES		Tark. Liik.	
		Tark. Katu	
		Tark. Hule	
		Tark. Geo	
		Pvm.	20.4.2026
RAKENNUSSUUNNITELMA ASEMAPIIRUSTUS 1:200		Piirt.	Tuulia Luukkonen
Ramboll Finland Oy Kansikatu 5 B 33100 Tampere puh. 020 755 611		Suunn.	Matias Murrosvirta
		Tark.	Jussi Halkola
			Piir.n:o A-KP6

